

О СОСТОЯНИИ И РАЗВИТИИ ГЕОИНФОРМАЦИОННОЙ СИСТЕМЫ

А.В.Поликарпов, к.м.н.,
заместитель директора Департамента мониторинга,
анализа и стратегического развития здравоохранения

Москва, 2018 г.

Указ Президента Российской Федерации от 07.05.2018 № 204 «О национальных целях и стратегических задачах развития Российской Федерации на период до 2024 года»

Президентом Российской Федерации поставлена задача завершения формирования сети медицинских организаций первичного звена здравоохранения с использованием в сфере здравоохранения геоинформационной системы с учетом необходимости строительства врачебных амбулаторий, фельдшерских и фельдшерско-акушерских пунктов в населенных пунктах с численностью населения от 100 человек до 2 тыс. человек, а также с учетом использования мобильных медицинских комплексов в населенных пунктах с численностью населения менее 100 человек.

Распоряжение Правительства Российской Федерации **от 03.03.2018 № 369-р**
О распределении иных межбюджетных трансфертов, представляемых в 2018 году из федерального бюджета бюджетам субъектов Российской Федерации за счет бюджетных ассигнований резервного фонда Правительства Российской Федерации на приобретение модульных конструкций врачебных амбулаторий, фельдшерских и фельдшерско-акушерских пунктов для населенных пунктов с численностью населения от 101 до 2000 человек
выделено 1,2 млрд. руб.

Распоряжение Правительства Российской Федерации **от 03.03.2018 № 370-р**
Об утверждении распределения иных межбюджетных трансфертов, представляемых в 2018 году бюджетам субъектов Российской Федерации на приобретение передвижных медицинских комплексов для оказания медицинской помощи жителям населенных пунктов с численностью населения до 100 человек
выделено 2,2 млрд. руб.

Анализ доступности медицинской помощи с использованием геоинформационной системы Минздрава России

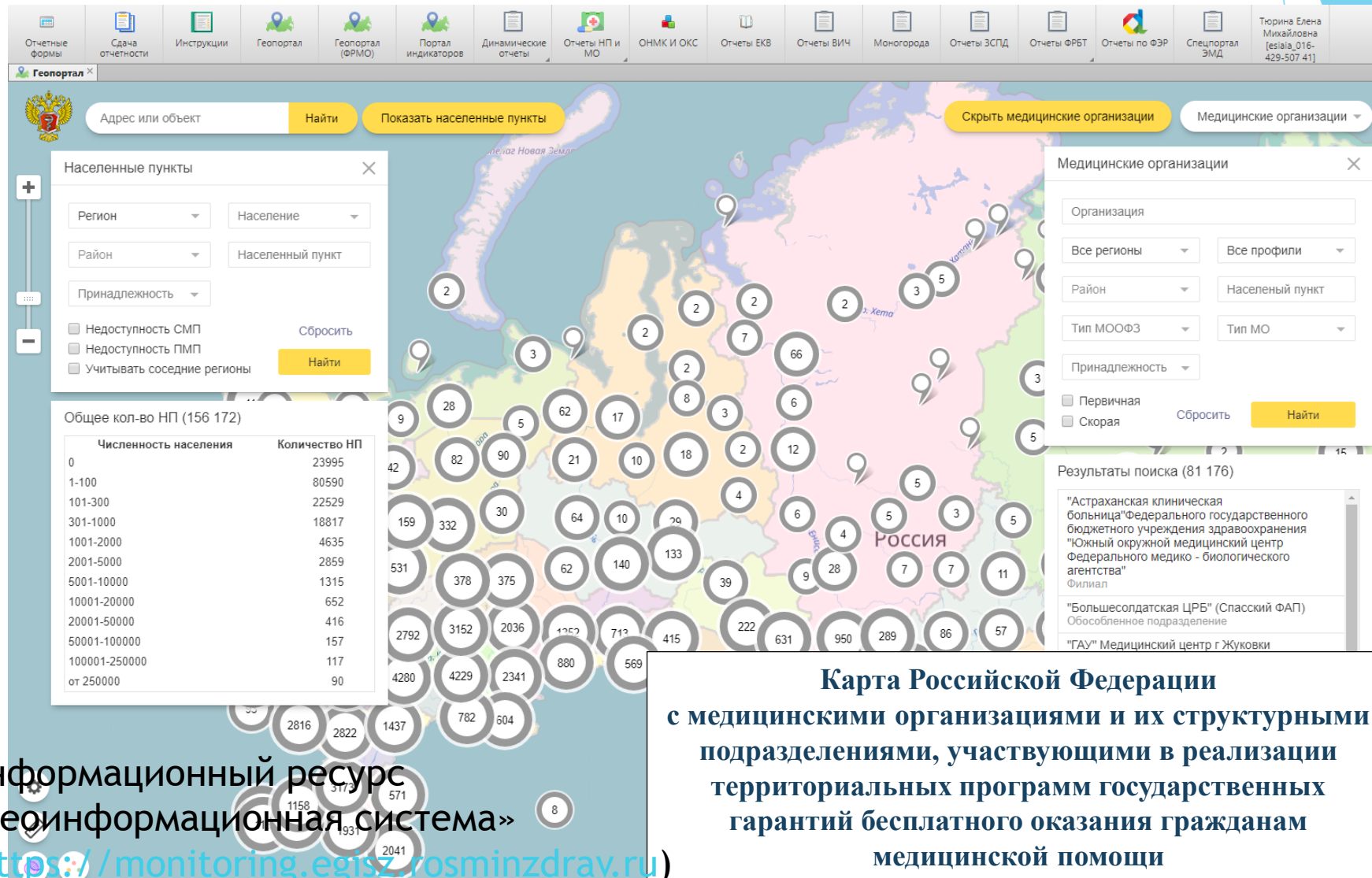
В геоинформационную систему Минздрава России внесено:

81 тысяча

медицинских организаций и их структурных подразделений

156 тысяча

населенных пунктов



Информационный ресурс
«Геоинформационная система»
(<https://monitoring.egisz.rosminzdrav.ru>)

Постановление правительства Российской Федерации "Об утверждении Положения о единой государственной информационной системе в сфере здравоохранения"



ПРАВИТЕЛЬСТВО РОССИЙСКОЙ ФЕДЕРАЦИИ

ПОСТАНОВЛЕНИЕ

от 5 мая 2018 г. № 555
МОСКВА

О единой государственной информационной системе в сфере здравоохранения

В соответствии с частью 2 статьи 91¹ Федерального закона "Об основах охраны здоровья граждан в Российской Федерации" Правительство Российской Федерации **п о с т а н о в л я е т** :

1. Утвердить прилагаемое Положение о единой государственной информационной системе в сфере здравоохранения.

2. Установить, что мероприятия, предусмотренные Положением, утвержденным настоящим постановлением, осуществляются федеральными органами исполнительной власти в рамках установленных полномочий и в пределах бюджетных ассигнований, предусмотренных федеральными законами о федеральном бюджете на соответствующий финансовый год и плановый период на руководство и управление в сфере установленных функций.

3. Министерству здравоохранения Российской Федерации утвердить в 4-месячный срок акты, предусмотренные Положением, утвержденным настоящим постановлением.

4. Нормы Положения, утвержденного настоящим постановлением, в части, касающейся представления информации в единую государственную информационную систему в сфере здравоохранения, не применяются в отношении медицинских организаций частной системы здравоохранения до 1 января 2019 г., если такие медицинские организации ранее не приняли решения о представлении информации в указанную систему.

Председатель Правительства
Российской Федерации

Д.Медведев

УТВЕРЖДЕНО
постановлением Правительства
Российской Федерации
от 5 мая 2018 г. № 555

П О Л О Ж Е Н И Е

государственной информационной системе в сфере здравоохранения

1. Общие положения

Положение определяет:
сферу государственной информационной системы в сфере
здравоохранения (далее - единая система);
цели и задачи единой системы;
структуру и организацию ведения единой системы;
формы представления информации в единую систему;
формы информационного взаимодействия;

состав информации, содержащейся в единой системе;
формы представления информации, содержащейся в единой системе.

2. Цели и функции единой системы

Целями единой системы являются:
обеспечение государственного регулирования в

сфере здравоохранения;
поддержка деятельности медицинских
организаций;
поддержка осуществления медицинской

в) информационное взаимодействие поставщиков информации в
единую систему и пользователей информации, содержащейся в единой
системе;

Методическое сопровождение Геоинформационной системы



МИНИСТЕРСТВО
ЗДРАВООХРАНЕНИЯ
РОССИЙСКОЙ ФЕДЕРАЦИИ
(МИНЗДРАВ РОССИИ)

Рахмановский пер., д. 3/25, стр. 1, 2, 3, 4,
Москва, ГСП-4, 127994
тел.: (495) 628-44-53, факс: (495) 628-50-58

09 ОКТ 2017 № 13-0/2-325

На № _____ от _____

Департамент мониторинга, анализа и стратегического развития здравоохранения направляет для использования в работе утвержденные методические рекомендации по ведению информационного ресурса "Геоинформационная система".

Приложение на 3 л. в 1 экз.

Директор

Е.П. Какорина



МИНИСТЕРСТВО
ЗДРАВООХРАНЕНИЯ
РОССИЙСКОЙ ФЕДЕРАЦИИ
(МИНЗДРАВ РОССИИ)

Рахмановский пер., д. 3/25, стр. 1, 2, 3, 4,
Москва, ГСП-4, 127994
тел.: (495) 628-44-53, факс: (495) 628-50-58

21 МАЙ 2018 № 13-0/2-205

На № _____ от _____

Руководителям
органов исполнительной
власти субъектов
Российской Федерации
в сфере охраны здоровья

Министерство здравоохранения Российской Федерации сообщает, что в подпункте «б» пункта 4 Указа Президента Российской Федерации от 7 мая 2018 г. № 204 «О национальных целях и стратегических задачах развития Российской Федерации на период до 2024 года» поставлена задача завершения формирования сети медицинских организаций первичного звена здравоохранения с использованием в сфере здравоохранения геоинформационной системы с учетом необходимости строительства врачебных амбулаторий, фельдшерских и фельдшерско-акушерских пунктов в населенных пунктах с численностью населения от 100 человек до 2 тыс. человек, а также с учетом использования мобильных медицинских комплексов в населенных пунктах с численностью населения менее 100 человек.

В соответствии с постановлением Правительства Российской Федерации от 1 марта 2018 г. № 209 «Об утверждении Правил предоставления и распределения в 2018 году иных межбюджетных трансфертов из федерального бюджета бюджетам субъектов Российской Федерации за счет бюджетных ассигнований резервного фонда Правительства Российской Федерации на приобретение модульных конструкций врачебных амбулаторий, фельдшерских и фельдшерско-акушерских пунктов для населенных пунктов с численностью населения от 101 до 2000 человек» (далее – постановление Правительства Российской Федерации от 1 марта 2018 г. № 209) одним из условий предоставления иных межбюджетных трансфертов является наличие в субъекте Российской Федерации более 3 населенных пунктов с численностью населения от 101 до 2000 человек, в которых отсутствуют в настоящее время врачебные амбулатории, фельдшерские и фельдшерско-акушерские пункты и которые находятся на расстоянии более 6 километров от ближайшей медицинской организации, оказывающей первичную медико-санитарную помощь, по данным геоинформационной системы Министерства здравоохранения Российской Федерации.

А.В. Поляков (495) 627 24 00, доб.: 1303



МИНИСТЕРСТВО
ЗДРАВООХРАНЕНИЯ
РОССИЙСКОЙ ФЕДЕРАЦИИ
(МИНЗДРАВ РОССИИ)

МИНИСТР

Рахмановский пер., д. 3/25, стр. 1, 2, 3, 4,
Москва, ГСП-4, 127994
тел.: (495) 628-44-53, факс: (495) 628-50-58

21 МАЙ 2018 № 13-0/10/2-3285

На № _____ от _____

Высшим должностным лицам
(руководителям высших
исполнительных органов
государственной власти)
субъектов Российской Федерации



2003285 21 05 18

Министерство здравоохранения Российской Федерации сообщает, что в подпункте «б» пункта 4 Указа Президента Российской Федерации от 7 мая 2018 г. № 204 «О национальных целях и стратегических задачах развития Российской Федерации на период до 2024 года» поставлена задача завершения формирования сети медицинских организаций первичного звена здравоохранения с использованием в сфере здравоохранения геоинформационной системы с учетом необходимости строительства врачебных амбулаторий, фельдшерских и фельдшерско-акушерских пунктов в населенных пунктах с численностью населения от 100 человек до 2 тыс. человек, а также с учетом использования мобильных медицинских комплексов в населенных пунктах с численностью населения менее 100 человек.

В соответствии с постановлением Правительства Российской Федерации от 1 марта 2018 г. № 209 «Об утверждении Правил предоставления и распределения в 2018 году иных межбюджетных трансфертов из федерального бюджета бюджетам субъектов Российской Федерации на приобретение модульных конструкций врачебных амбулаторий, фельдшерских и фельдшерско-акушерских пунктов с численностью населения от 101 до 2000 человек» (далее – постановление Правительства Российской Федерации от 1 марта 2018 г. № 209) одним из условий предоставления иных межбюджетных трансфертов является наличие в субъекте Российской Федерации более 3 населенных пунктов с численностью населения от 101 до 2000 человек, в которых отсутствуют в настоящее время врачебные амбулатории, фельдшерские и фельдшерско-акушерские пункты и которые находятся на расстоянии более 6 километров от ближайшей медицинской организации, оказывающей первичную медико-санитарную помощь, по данным геоинформационной системы Министерства здравоохранения Российской Федерации.

Дополнительно сообщаем, что согласно постановлению Правительства Российской Федерации от 5 мая 2018 г. № 555 «О



МИНИСТЕРСТВО
ЗДРАВООХРАНЕНИЯ
РОССИЙСКОЙ ФЕДЕРАЦИИ
(МИНЗДРАВ РОССИИ)

ПЕРВЫЙ
ЗАМЕСТИТЕЛЬ МИНИСТРА

Рахмановский пер., д. 3/25, стр. 1, 2, 3, 4,
Москва, ГСП-4, 127994
тел.: (495) 628-44-53, факс: (495) 628-50-58

23 ИЮЛ 2018 № 13-0/10/2-4810

На № _____ от _____

Руководителям
органов исполнительной
власти субъектов
Российской Федерации
в сфере охраны здоровья

Министерство здравоохранения Российской Федерации, в связи с осуществлением мероприятий по мониторингу исполнения письма Министра здравоохранения Российской Федерации В.И. Скворцовой от 21 мая 2018 года №13-0/10/2-3285 просит актуализировать информацию, размещенную на информационном ресурсе «Геоинформационная подсистема» единой государственной информационной системы в сфере здравоохранения (<https://monitoring.egisz.rosminzdrav.ru>) (далее – Система), в части касающейся медицинских организаций: центральных районных, районных, городских и участковых больниц, включая

- адрес расположения;
- мощность;
- количество прикрепленного населения;
- коечный фонд (профили и количество коек);
- входящие подразделения (КДЛ, ПСО, РЦЛ, перинатальные центры и роддома).

Необходимо в срок до 27 июля 2018 года внести соответствующие корректировки в Систему для обеспечения достоверности представленной информации. Контактное лицо Голубев Н.А., stat@mednet.ru.

Т.В. Яковлева

Н.А. Котс
(495) 627-24-00 доб. 1308



2004810 23 07 18

Изменения в системе по состоянию на 01 июня 2018 года и на 01 октября 2018 года

	Амбулатория , в том числе врачебная	Фельдшер- ский пункт	Фельдшерско -акушерский пункт	Центр общей врачебной практики
Данные в Геоинформационной системе по состоянию на 01.06.2018*	5 181	2 095	33 573	1 345
Данные в Геоинформационной системе по состоянию на 01.10.2018*	5 260	2 114	33 299	1 334
РАЗНИЦА	79	19	- 274	- 11

Динамика количества фельдшерско-акушерских пунктов, отраженных в Геоинформационной системе

* - медицинские организации государственной формы собственности

Дата/ Субъект Российской Федерации	Алтайский край	Забайкальски й край	Орловская область	Псковская область
по состоянию на 01.06.2018*	1 074	514	463	398
по состоянию на 01.10.2018*	1 054	494	403	369
РАЗНИЦА	- 20	- 20	- 60	- 29

Анализ информации, содержащейся в Геоинформационной системе

Дублирование данных о населенных пунктах с одинаковыми значениями широты и долготы

Реестр Отчет по НП 04 10 расчет_2 - Microsoft Excel

	B	C	D	E	F	G	H	I	J	K	L
	Субъект РФ	Район	Населенный пункт	Тип населенного пункта	Население	В том числе детей	Доступность первичной медицинской помощи	Доступность скорой медицинской помощи	Широта	Долгота	Отображен на геопортале
1											
2	Республика Дагестан	Хнов	Хнов	с	1751	200	1	1	41.22.41	047.26.41	ИСТИНА
3	Республика Дагестан	Ахтынский район	Кизил-Дере	п	0	0	1	1	41.22.41	047.26.41	ИСТИНА
4	Республика Дагестан	Ахтынский район	Чархи-Кам	с	0	0	1	1	41.32.17	047.40.31	ИСТИНА
5	Республика Дагестан	Ахтынский район	Гогаз	с	481	154	1	1	41.32.17	047.40.31	ИСТИНА
8	Республика Дагестан	Табасаранский район	Ергулиг	с	223	65	1	1	41.57.19	047.53.21	ИСТИНА
9	Республика Дагестан	Табасаранский район	Джудьдзаг	с	715	318	1	1	41.57.19	047.53.21	ИСТИНА
10	Республика Дагестан	Дахадаевский район	Сутбук	с	285	51	1	1	42.06.10	047.32.13	ИСТИНА
11	Республика Дагестан	Дахадаевский район	Сурьбук	с	196	65	1	1	42.06.10	047.32.13	ИСТИНА
12	Республика Дагестан	Цунтинский район	Исоо	с	0	0	1	1	42.08.03	046.07.30	ИСТИНА
		Цунтинский район	Жамод	с	0	0	1	1	42.08.03	046.07.30	ИСТИНА
		Цунтинский район	Бежта	с	4992	2443	1	1	42.08.03	046.07.30	ИСТИНА
		Тляратинский район	Акнада	с	40	4	1	1	42.10.23	046.22.11	ИСТИНА
16	Республика Дагестан	Тляратинский район	Анада	с	31	10	1	1	42.10.23	046.22.11	ИСТИНА
17	Республика Дагестан	Тляратинский район	Шидиб	с	82	4	1	1	42.12.52	046.18.07	ИСТИНА
18	Республика Дагестан	Тляратинский район	Шидиб	с	0	0	1	1	42.12.52	046.18.07	ИСТИНА
19	Республика Дагестан	Цунтинский район	Гениятли	с	274	91	1	1	42.14.17	046.03.11	ИСТИНА
20	Республика Дагестан	Цунтинский район	Шаитли	с	904	298	1	1	42.14.17	046.03.11	ИСТИНА
21	Республика Дагестан	Цунтинский район	Куйитли	с	35	10	1	1	42.14.41	046.01.11	ИСТИНА
22	Республика Дагестан	Цунтинский район	Китури	с	667	257	1	1	42.14.41	046.01.11	ИСТИНА
		Акушинский район	Бургимахи	х	137	41	1	1	42.15.28	047.18.23	ИСТИНА
		Акушинский район	Хенклармахи	х	16	0	1	1	42.15.28	047.18.23	ИСТИНА
		Цунтинский район	Чатли	с	72	20	1	1	42.15.59	045.48.09	ИСТИНА
26	Республика Дагестан	Цунтинский район	Шия	с	70	28	1	1	42.15.59	045.48.09	ИСТИНА
27	Республика Дагестан	Цунтинский район	Китлярата	с	417	204	1	1	42.16.54	045.55.32	ИСТИНА
28	Республика Дагестан	Цунтинский район	Хебатли	с	454	171	1	1	42.16.54	045.55.32	ИСТИНА
29	Республика Дагестан	Цунтинский район	Хибиятли	с	126	57	1	1	42.23.19	045.55.05	ИСТИНА
30	Республика Дагестан	Цунтинский район	Сагада	с	443	176	1	1	42.23.19	045.55.05	ИСТИНА

Названия населенных пунктов разные, координаты совпадают

Названия населенных пунктов отличаются незначительно, координаты совпадают

Названия населенных пунктов совпадают, координаты совпадают

Подобные ошибки отмечены у 63 субъектов

27 населенных пунктов не отображаются в системе из-за ошибочного представления координат

По состоянию на сентябрь 2017 года не отображалось в системе 1 107 населенных пунктов

Анализ информации, содержащейся в Геоинформационной системе

Ошибки представления координат подразделений медицинских организаций

Не заполнены поля
«Широта» и «Долгота»
96 объектов

Названия строк	Количество по полю Субъект РФ
Волгоградская область	1
Вологодская область	1
Еврейская автономная область	26
Карачаево-Черкесская республика	16
Ленинградская область	2
Московская область	3
Республика Дагестан	1
Республика Карелия	2
Республика Саха (Якутия)	16
Республика Северная Осетия - Алания	1
Санкт-Петербург	3
Свердловская область	2
Тверская область	3
Удмуртская республика	8
Чеченская республика	7
Ярославская область	4
Общий итог	96

Не отображаются на портале
34 объекта

Названия строк	Количество по полю Субъект РФ
Вологодская область	1
Карачаево-Черкесская республика	16
Краснодарский край	1
Ленинградская область	3
Московская область	3
Республика Дагестан	2
Республика Саха (Якутия)	4
Санкт-Петербург	2
Чеченская республика	2
Общий итог	34

На 1 октября 2017 года не отображалось
в системе более 900 объектов

Анализ информации, содержащейся в Геоинформационной системе

Не заполнена ячейка «Тип медицинской организации»

Дом	Тип МО	МО	Иерархия
13		БУ СО ВО "Пустынский психоневрологический интернат"	Главное учреждение
95a		краевое государственное бюджетное учреждение здравоохранения "Медицинский центр – управляющая компания Алтайского медиц	Главное учреждение
		РГБУ "КЧР-Фармация"	Главное учреждение
50		РГБОУ "Карачаево-Черкесский медицинский колледж"	Главное учреждение
		ст.Червленно-узловая	Домовое хозяйство
		Подстанция СМП	Структурное подразде

6 подразделений

Не заполнена ячейка «Ведомственная принадлежность»

Улица у НП	Расстояние	Дом	Тип МО	МО	Иерархия	Ведомственная принадлежность	Мощность
1							
7673	Ербинская п/ст	247	50	Поликлиники (в том числе детские), а	ГБУЗ РХ "Сорская ГБ" Амбулаторный участок № 5	Обособленное пс	0 10219
1212							
1213							
1214							
1215							

1 подразделение

Анализ информации, содержащейся в Геоинформационной системе

Неточности, требующие корректировки либо уточнения

Подразделения одного юридического лица имеют разную ведомственную принадлежность

ГБУЗ СО "Верхнепышминская центральная городская больница имени П.Д. Бородина" (ФАП п. Соколовка)
Автономные медицинские организации (государственные)
Фельдшерско-акушерский пункт
Свердловская область, городской округ Верхняя Пышма, Соколовка, Загорная, 12
Расстояние: 75 м
Транспортная доступность: 0 минут
Шаговая доступность: 0 минут
Структурное подразделение
ОГРН 1026600729792 КПП 668601001
Прикреплено 219 жителей из них 62 детей
Широта 57°4'52"N (57,08111)
Долгота 60°37'46"E (60,62944)

ГБУЗ СО "Верхнепышминская центральная городская больница имени П.Д. Бородина" (ФАП д. Колтяки)
Органы исполнительной власти в области здравоохранения субъектов Российской Федерации
Фельдшерско-акушерский пункт
Свердловская область, городской округ Среднеуральск, Колтяки, Мичурина, 18
Расстояние: 689 м
Транспортная доступность: 2 минуты
Шаговая доступность: 8 минут
Структурное подразделение
ОГРН 1026600729792 КПП 668601001
Прикреплено 264 жителей из них 72 детей
Широта 56°58'11"N (56,96972)
Долгота 60°26'6"E (60,43500)

Неточности, требующие корректировки либо уточнения

Подразделения одного юридического лица имеют различные ОГРН

БУЗ ВО "Павловская РБ" (Ерышевский ФАП)

Органы исполнительной власти в области здравоохранения субъектов Российской Федерации
Фельдшерско-акушерский пункт

Воронежская область, Павловский район, Ерышевка, Кирова 9

Расстояние: идет расчет

Транспортная доступность: идет расчет

Шаговая доступность: идет расчет

Обособленное подразделение

ОГРН: 1023601072824 КПП: 362001001

Прикреплено 855 жителей из них 162 детей

Широта 50°41'29"N (50,69139)

Долгота 40°12'40"E (40,21111)

БУЗ ВО "Павловская РБ" (Воронцовская ВА)

Органы исполнительной власти в области здравоохранения субъектов Российской Федерации
Амбулатория, в том числе врачебная

Воронежская область, Павловский район, Воронцовка, Пушкинская, 55а (литер А, п/А)

Обособленное подразделение

ОГРН: 1023601072820 КПП: 362001001

Плановая мощность: 90

Прикреплено 8211 жителей из них 1549 детей

Широта 50°37'6"N (50,61833)

Долгота 40°20'24"E (40,34000)

Анализ информации, содержащейся в Геоинформационной системе

Плановая мощность у медицинских организаций, которые не осуществляют амбулаторный прием

ГБУЗ СО «Бюро судебно-медицинской экспертизы»

Органы исполнительной власти в области здравоохранения субъектов Российской Федерации

Бюро судебно-медицинской экспертизы

Свердловская область, Артёмовский городской округ, Артёмовский, Энергетиков, 1

Структурное подразделение

ОГРН: 1026602326101 КПП: 665801001

Плановая мощность: 117

Прикреплено 31481 жителей из них 0 детей

Широта 57°20'15"N (57,33750)

Долгота 61°53'30"E (61,89167)

КУЗ ВО «Борисоглебский противотуберкулезный диспансер» (лаборатория)

Органы исполнительной власти в области здравоохранения субъектов Российской Федерации
Лаборатории

КДЛ (клинико-диагностическая лаборатория)

Воронежская область, Борисоглебский район, Борисоглебск, Ленинская, 51 (литер Д1)

Расстояние: 803 м

Транспортная доступность: 2 минуты

Шаговая доступность: 9 минут

Обособленное подразделение

ОГРН: 1023600609427 КПП: 360401001

Плановая мощность: 34

Широта 51°21'50"N (51,36389)

Долгота 42°4'11"E (42,06972)

Анализ информации, содержащейся в Геоинформационной системе

Прикрепленное население у медицинских организаций, которые не осуществляют амбулаторный прием

<p>муниципальное бюджетное учреждение здравоохранения "Городское патолого-анатомическое бюро" г.Новочеркасска</p> <p>Органы местного самоуправления, осуществляющие полномочия в сфере охраны здоровья</p> <p>Бюро патолого-анатомическое</p> <p>Ростовская область, Город Новочеркасс, Новочеркасс, Буденновская, 283</p> <p>Расстояние: 6,90 км Транспортная доступность: 15 минут Главное учреждение ОГРН: 1026102220047 КПП: 015001001 Прикреплено 173487 жителей из них 2103 детей Широта 47°29'29"N (47,42472) Долгота 40°2'20"E (40,03889)</p>	<p>ГБУЗ СО «Бюро судебно-медицинской экспертизы»</p> <p>Органы исполнительной власти в области здравоохранения субъектов Российской Федерации</p> <p>Бюро судебно-медицинской экспертизы</p> <p>Свердловская область, Артемовский городской округ, Артемовский, Энергетиков, 1</p> <p>Структурное подразделение ОГРН: 1026002320101 КПП: 065001001 Плановая мощность: 117 Прикреплено 31481 жителей из них 0 детей Широта 57°20'15"N (57,33750) Долгота 61°53'30"E (61,89167)</p>	<p>Государственное бюджетное учреждение здравоохранения Астраханской области "Областной центр крови"</p> <p>Органы исполнительной власти в области здравоохранения субъектов Российской Федерации</p> <p>центр крови КДЛ (клинико-диагностическая лаборатория)</p> <p>Астраханская область, Город Астрахань, Советский, Кубанская, 15</p> <p>Главное учреждение ОГРН: 1023000003330 КПП: 302501001 Прикреплено 1021290 жителей из них 215223 детей Широта 46°19'53"N (46,33139) Долгота 48°22'23"E (48,03972)</p>	<p>КГБУЗ "Санаторий "Анненские воды" министерства здравоохранения Хабаровского края "Анненские Воды"</p> <p>Органы исполнительной власти в области здравоохранения субъектов Российской Федерации санаторий</p> <p>КДЛ (клинико-диагностическая лаборатория)</p> <p>Хабаровский край, Ульчский, Анненские Минеральные Воды, Центральная, 2</p> <p>Расстояние: 8,92 км Транспортная доступность: 30 минут Главное учреждение ОГРН: 1022700847971 КПП: 271001001 Прикреплено 1338340 жителей из них 255311 детей Широта 52°47'38"N (52,79389) Долгота 140°4'26"E (140,07389)</p> <p>Медицинская реабилитация 180</p>
---	---	---	--

КГБУЗ "Медицинский центр мобилизационных резервов "Резерв" министерства здравоохранения Хабаровского края

Органы исполнительной власти в области здравоохранения субъектов Российской Федерации

Центр медицинский мобилизационных резервов "Резерв"

Хабаровский край, город Хабаровск, Хабаровск, 10-летия Октября, 194

Главное учреждение
ОГРН: 1023701286750 КПП: 272401001
Прикреплено 1333290 жителей из них 0 детей
Широта 48°29'30"N (48,49167)
Долгота 135°6'5"E (135,10139)

ГБУЗ АО "Центр медицины катастроф и скорой медицинской помощи"

Органы исполнительной власти в области здравоохранения субъектов Российской Федерации

Центр медицины катастроф

Астраханская область, Город Астрахань, Ленинский, Татищева, 2А

Главное учреждение
ОГРН: 1023001304973 КПП: 301901001
Прикреплено 1021290 жителей из них 215223 детей
Широта 46°21'47"N (46,36300)
Долгота 48°31'E (48,05028)

Реестр МО 01 10 - 2 - Microsoft Excel

R	S	T	U	V	W	X
Прикреплено население	Из них детей	Количество профилей	Количество коек	Принадлежность к стационарной деятельности	Широта	Долгота
0	98	0	0	0	50.53.52	081.47.54
0	18295	0	0	0	45.37.00	063.19.00
0	9929	2	50	1	53.12.42	034.40.19
0	10853	0	0	0	50.06.30	045.25.15
0	4463	0	0	0	50.05.28	045.21.59
0	8160	0	0	0	50.04.24	045.23.45
0	3261	0	0	0	50.08.31	045.12.25
0	7475	0	0	0	48.28.29	044.46.56
0	22	0	0	0	59.57.48	037.15.07
0	1569	0	0	0	60.58.20	046.28.49
0	1002	0	0	0	51.36.54	039.14.46
0	11	0	0	0	56.50.29	039.51.17

Прикрепленное к медицинской организации **детское население больше общего количества прикрепленного населения** в 116 подразделениях

Дальнейшая актуализация данных содержащихся в базе Геоинформационной системы (населенные пункты, Медицинские организации и т.д.)

Сопоставление с формами
Федерального статистического наблюдения

Дальнейшее развитие системы в части распределение на уровни оказания по профилям медицинской помощи

Интеграция Федерального регистра Медицинских организаций с Геоинформационной системой

Геоинформационная система

А.В.Поликарпов, к.м.н.,
заместитель директора Департамента мониторинга,
анализа и стратегического развития здравоохранения

Москва, 2018 г.

Федеральный регистр медицинских организаций

Т.В. Маркова,
экономист ГБУЗ АО «АМИАЦ»

Основания ведения ФРМО/ФРМР :

1. **Закон № 323-ФЗ от 21.11.2011** «ОБ ОСНОВАХ ОХРАНЫ ЗДОРОВЬЯ ГРАЖДАН В РОССИЙСКОЙ ФЕДЕРАЦИИ».
2. **Постановление № 608 от 19.06.2012** «Об утверждении Положения о Министерстве здравоохранения Российской Федерации».
3. **Постановление № 555 от 05.05.2018** "О единой государственной информационной системе в сфере здравоохранения».
4. **Приказ № 1159н от 31.12.2013** Порядок ведения персонифицированного учета при осуществлении медицинской деятельности.
5. **Приказ министерства здравоохранения Амурской области № 758 от 03.10.2017** «О ведении Федерального регистра медицинских организаций»

Назначение и функции ФРМО.

ФРМО предназначен для автоматизации следующих процессов:

. Сбора, накопления, хранения, обработки сведений о медицинских организациях, оказывающих медицинскую помощь, которые включают в себя:

- общие сведения о медицинских организациях;
- о зданиях медицинской организации;
- о структурных подразделениях;
- о домовых хозяйствах;
- о штатном расписании;
- о медицинском оборудовании;
- о лицензиях

Порядок подачи заявки на доступ в систему

- Сформировать заявку на предоставление доступа, согласно форме представленной в документе «Порядок ведения ФРМО и ФРМР»

(<http://portal.egisz.rosminzdrav.ru/materials/501>)

- Сформированную заявку в формате DOC/XLS и ее сканированную копию с подписью руководителя и печать организации направить в СТП ЕГИСЗ по адресу: egisz@rt-eu.ru

- Одновременно сканированную копию заявки направить в Минздрав России по адресу: di@rosminzdra

[Федеральный реестр медицинских организаций](#) >
 [ГАУЗ АО АОКБ](#)

OID	1.2.643.5.1.13.13.12.2.28.2675				
OID (неактивный)	1.2.643.5.1.13.3.25.28.64				
Полное наименование	ГАУЗ АО "Амурская областная клиническая больница"				
Сокращенное наименование	ГАУЗ АО АОКБ				
Субъект РФ	Амурская область				
Субъект системы здравоохранения	Медицинская организация				
Уровень организации	III уровень				
Тип организации	Государственное юридическое лицо				
Ведомственная принадлежность	Органы исполнительной власти субъектов Российской Федерации, осуществляющие функции в области здравоохранения				
Вид деятельности	Больница (в том числе детская)				
Территориальный признак	Краевые, республиканские, областные, окружные				
ИНН	2801020845	КПП	280101001	ОГРН	1022800524207

 Медицинский персонал

Адрес местонахождения 

Лечебно-профилактические здания 

Структурные подразделения 

(1 из 25)



1
2
3
4
5
6
7
8
9
10


5


OID подразделения	Наименование	Тип подразделения	Вид подразделения
> 1.2.643.5.1.13.13.12.2.28.2675.0.273383	ОТДЕЛ АВТОМАТИЗИРОВАННЫХ СИСТЕМ УПРАВЛЕНИЯ И ТЕРАПЕВТИЧЕСКИХ	Административно-хозяйственный (вспомогательный)	Отделы автоматизированной системы управления (АСУ), вычислительные центры

Медицинский персонал

Адрес местонахождения

Лечебно-профилактические здания

(1 из 3) << < 1 2 3 > >> 15 ▾

	Наименование	Год постройки	Этажность	Признано аварийным
>	Лечебный корпус Чигири	1984	2	Нет
>	Главный корпус блок А Б В Г Д	1994	9	Нет
>	Лечебный корпус	1990	2	Нет
▾	Больница Волковская участковая	1977	2	Нет

Адрес	Амурская область, с.Волково, ул.Почтовая, д.28
Почтовый индекс	675504
Кадастровый номер	28:10:021012:93
Географические координаты:	Широта: 50.249249 ; Долгота: 127.777050

>	Фельдшерско-акушерский пункт Натальино	1975	1	Нет
>	Фельдшерско-акушерский пункт Игнатьево	1973	1	Нет
>	Помещение фельдшерско-акушерский пункт Егорьевка	1986	1	Нет
>	Помещение Михайловка	1986	2	Нет
>	Административное здание Каникурган	2011	1	Нет
>	Фельдшерско-акушерский пункт Верхнеблаговещенское	1978	1	Нет
>	Фельдшерско-акушерский пункт Передовое	1958	1	Нет
>	Здание Поликлиника	1994	7	Нет
>	Здание фельдшерско-акушерский пункт Контон-Коммуна	1996	1	Нет
>	Участковая больница села Новопетровка	1999	1	Нет
>	Фельдшерско-акушерский пункт Прядчино	1989	1	Нет

(1 из 3) << < 1 2 3 > >> 15 ▾

Структурные подразделения

(1 из 25) << < 1 2 3 4 5 6 7 8 9 10 > >> 5 ▾

OID подразделения	Наименование	Тип подразделения	Вид подразделения
> 1.2.643.5.1.13.13.12.2.28.2675.0.273383	ОТДЕЛ АВТОМАТИЗИРОВАННЫХ СИСТЕМ УПРАВЛЕНИЯ И ТЕЛЕМЕДИЦИНСКИХ ТЕХНОЛОГИЙ	Административно-хозяйственный (вспомогательный)	Отделы автоматизированной системы управления (АСУ), вычислительные центры
> 1.2.643.5.1.13.13.12.2.28.2675.0.254593	ОТДЕЛ МОНИТОРИНГА ПОКАЗАТЕЛЕЙ ЗДОРОВЬЯ населения Амурской области	Административно-хозяйственный (вспомогательный)	Отделы сбора баз данных
> 1.2.643.5.1.13.13.12.2.28.2675.0.239561	ЮРИДИЧЕСКИЙ ОТДЕЛ	Административно-хозяйственный (вспомогательный)	Прочие
> 1.2.643.5.1.13.13.12.2.28.2675.0.237653	МОБИЛЬНАЯ МЕДИЦИНСКАЯ БРИГАДА	Административно-хозяйственный (вспомогательный)	Отделы сбора баз данных
> 1.2.643.5.1.13.13.12.2.28.2675.0.237616	ОБЩЕБОЛЬНИЧНЫЙ ПЕРСОНАЛ ОТДЕЛЕНИЕ ПЛАТНЫХ УСЛУГ	Административно-хозяйственный (вспомогательный)	Платные кабинеты (отделения)
> 1.2.643.5.1.13.13.12.2.28.2675.0.237429	АДКЦ ОПЦ	Административно-хозяйственный (вспомогательный)	Акушерские
> 1.2.643.5.1.13.13.12.2.28.2675.0.237421	ОБЩЕПОЛИКЛИНИЧЕСКИЙ МЕДИЦИНСКИЙ ПЕРСОНАЛ БЦРП	Административно-хозяйственный (вспомогательный)	Организационно-методические отделы
> 1.2.643.5.1.13.13.12.2.28.2675.0.237368	Централизованное стерилизационное отделение	Административно-хозяйственный (вспомогательный)	Медицинской профилактики
> 1.2.643.5.1.13.13.12.2.28.2675.0.237367	ОБЩЕБОЛЬНИЧНЫЙ МЕД ПЕРСОНАЛ ОСП "ВРАЧЕБНАЯ АМБУЛАТОРИЯ села ВОЛКОВО"	Административно-хозяйственный (вспомогательный)	Информационно-аналитические отделы
> 1.2.643.5.1.13.13.12.2.28.2675.0.237359	ОБЩЕБОЛЬНИЧНЫЙ МЕД ПЕРСОНАЛ ОСП "ВРАЧЕБНАЯ АМБУЛАТОРИЯ села СЕРГЕЕВКА"	Административно-хозяйственный (вспомогательный)	Информационно-аналитические отделы
> 1.2.643.5.1.13.13.12.2.28.2675.0.237350	ОБЩЕБОЛЬНИЧНЫЙ МЕД ПЕРСОНАЛ ОСП "ВРАЧЕБНАЯ АМБУЛАТОРИЯ села НОВОПЕТРОВКА"	Административно-хозяйственный (вспомогательный)	Информационно-аналитические отделы
> 1.2.643.5.1.13.13.12.2.28.2675.0.227533	Аптека готовых лекарственных форм	Административно-хозяйственный (вспомогательный)	Аптеки
> 1.2.643.5.1.13.13.12.2.28.2675.0.203228	Организационно-методическое отделение	Административно-хозяйственный	Отделения статистики в составе оргметодотдела

>	1.2.643.5.1.13.13.12.2.28.2675.0.3407	Региональный сосудистый центр	Административно-хозяйственный (вспомогательный)	Неврологические
▼	1.2.643.5.1.13.13.12.2.28.2675.0.237146	ОБОСОБЛЕННОЕ СТРУКТУРНОЕ ПОДРАЗДЕЛЕНИЕ "ВРАЧЕБНАЯ АМБУЛАТОРИЯ села СЕРГЕЕВКА"	Амбулаторный	Амбулатории

Обособленное подразделение	Да
Основное здание	Участковая больница Сергеевка
Телефоны регистратуры (+7)	
Плановое число посещений в смену	95
Прикреплено жителей всего	2564
Из них детей до 17 лет	464
Прием на дому	Нет

Врачебные кабинеты			
OID кабинета	Здание	Тип кабинета	Количество
1.2.643.5.1.13.13.12.2.28.2675.0.237146.168691	Участковая больница Сергеевка	Стоматологические (зубоврачебные)	1
1.2.643.5.1.13.13.12.2.28.2675.0.237146.168694	Участковая больница Сергеевка	Физиотерапевтические кабинеты	1
1.2.643.5.1.13.13.12.2.28.2675.0.237146.169878	Участковая больница Сергеевка	Педиатрические	1
1.2.643.5.1.13.13.12.2.28.2675.0.237146.169879	Участковая больница Сергеевка	Кабинет (отделение) функциональной диагностики	1
1.2.643.5.1.13.13.12.2.28.2675.0.237146.168692	Участковая больница Сергеевка	Кабинет (отделение) рентгенологический	1
1.2.643.5.1.13.13.12.2.28.2675.0.237146.169882	Участковая больница Сергеевка	Гинекологические	1
1.2.643.5.1.13.13.12.2.28.2675.0.237146.168696	Участковая больница Сергеевка	Терапевтические	1
1.2.643.5.1.13.13.12.2.28.2675.0.237146.169880	Участковая больница Сергеевка	Прививочные	1
1.2.643.5.1.13.13.12.2.28.2675.0.237146.168697	Участковая больница Сергеевка	Кабинет (отделение) клинической лабораторной диагностики	1
1.2.643.5.1.13.13.12.2.28.2675.0.237146.169881	Участковая больница Сергеевка	Врачей общей практики	1

>	1.2.643.5.1.13.13.12.2.28.2675.0.237145	ОБОСОБЛЕННОЕ СТРУКТУРНОЕ ПОДРАЗДЕЛЕНИЕ "ВРАЧЕБНАЯ АМБУЛАТОРИЯ села ВОЛКОВО"	Амбулаторный	Амбулатории
>	1.2.643.5.1.13.13.12.2.28.2675.0.237144	ОБОСОБЛЕННОЕ СТРУКТУРНОЕ ПОДРАЗДЕЛЕНИЕ "ВРАЧЕБНАЯ АМБУЛАТОРИЯ села НОВОПЕТРОВКА"	Амбулаторный	Амбулатории
		ОБОСОБЛЕННОЕ СТРУКТУРНОЕ ПОДРАЗДЕЛЕНИЕ		

Фамилия Имя Отчество

Структурное подразделение **ОБОСОБЛЕННОЕ СТРУКТУРНОЕ ПОДРАЗДЕЛЕНИЕ** ▼

+ Расширенный поиск

Поиск Очистить Экспорт в Excel

Количество записей всего Колонки

(1 из 1) << < 1 > >> 30 ▼

СНИЛС	ФИО	Мед. организация по основной должности	Основная должность	
143-***-***-41	Апрышкина Елена Георгиевна	ГАУЗ АО "Амурская областная клиническая больница"	врач-терапевт участковый	
075-***-***-86	Шаповалова Людмила Александровна	ГАУЗ АО "Амурская областная клиническая больница"	медицинская сестра по физиотерапии	
060-***-***-22	Цидеркова Лидия Владимировна	ГАУЗ АО "Амурская областная клиническая больница"	рентгенолаборант	
105-***-***-67	Леухина Наталья Сергеевна	ГАУЗ АО "Амурская областная клиническая больница"	медицинская сестра участковая	
081-***-***-28	Држевецкая Ольга Николаевна	ГАУЗ АО "Амурская областная клиническая больница"	медицинская сестра участковая	
125-***-***-64	Дождева Лариса Андреевна	Государственное бюджетное учреждение здравоохранения Камчатского края «Усть-Большерецкая районная больница»	медицинская сестра процедурной	
060-***-***-31	Безпалая Наталья Анатольевна	ГАУЗ АО "Амурская областная клиническая больница"	врач-терапевт	
063-***-***-14	Рогова Татьяна Ивановна	ГАУЗ АО "Амурская областная клиническая больница"	заведующий структурного подразделения (отдела, отделения, лаборатории, кабинета, отряда и другое) медицинской организации - врач-специалист	

(1 из 1) << < 1 > >> 30 ▼

← Назад

>	1.2.643.5.1.13.13.12.2.28.2675.0.3503	Центр охраны здоровья семьи и репродукции	Амбулаторный	По медицинской генетике (медико-генетические консультации)
>	1.2.643.5.1.13.13.12.2.28.2675.0.3500	Отделение рентгенохирургических методов диагностики и лечения	Инструментально-диагностический	Рентгенохирургические
▼	1.2.643.5.1.13.13.12.2.28.2675.0.202689	ОТДЕЛ ЛУЧЕВОЙ ДИАГНОСТИКИ с	Лабораторно-диагностический	Рентгенологические

Обособленное подразделение

Кабинеты				
OID кабинета	Здание	Тип врачебного кабинета	Количество кабинетов	Исследований в смену (план)
1.2.643.5.1.13.13.12.2.28.2675.0.202689.2671	Главный корпус блок А Б В Г Д	Маммографические	1	15
1.2.643.5.1.13.13.12.2.28.2675.0.202689.2671	Главный корпус блок А Б В Г Д	Компьютерной томографии	1	61
1.2.643.5.1.13.13.12.2.28.2675.0.202689.2671	Главный корпус блок А Б В Г Д	Отделение магнитно-резонансной томографии с группой информационно-технического сопровождения высокотехнологичного оборудования для лучевой диагностики	1	21
1.2.643.5.1.13.13.12.2.28.2675.0.202689.2293	Главный корпус блок А Б В Г Д	Рентгенологические	2	205
1.2.643.5.1.13.13.12.2.28.2675.0.202689.2671	Главный корпус блок А Б В Г Д	Флюорографические	1	15

>	1.2.643.5.1.13.13.12.2.28.2675.0.3732	Патологоанатомическое отделение	Лабораторно-диагностический	Патологоанатомические
>	1.2.643.5.1.13.13.12.2.28.2675.0.3505	Иммунологическая лаборатория ЦОЗСиР	Лабораторно-диагностический	Лаборатории иммунологические (серологические)
>	1.2.643.5.1.13.13.12.2.28.2675.0.3494	Иммунологическая лаборатория	Лабораторно-диагностический	Лаборатории иммунологические (серологические)
>	1.2.643.5.1.13.13.12.2.28.2675.0.3493	Бактериологическая лаборатория	Лабораторно-диагностический	Лаборатории микробиологические (бактериологические)
>	1.2.643.5.1.13.13.12.2.28.2675.0.3492	Клинико-диагностическая лаборатория	Лабораторно-диагностический	Лаборатории клинико-диагностические
>	1.2.643.5.1.13.13.12.2.28.2675.0.3488	Кабинет трансфузионной терапии	Лабораторно-диагностический	Гемосорбции
>	1.2.643.5.1.13.13.12.2.28.2675.0.3484	Эндоскопическое отделение	Лабораторно-диагностический	Эндоскопии

(6 из 13)

Медицинский персонал

Штатное расписание

Лечебно-профилактические здания

Структурные подразделения

(1 из 3)

<< < 1 2 3 > >> 15 ▾

OID подразделения	Наименование	Тип подразделения	Вид подразделения
> 1.2.643.5.1.13.13.12.2.28.2685.0.273384	Общеполитическое	Административно-хозяйственный (вспомогательный)	Прочие
> 1.2.643.5.1.13.13.12.2.28.2685.0.273394	Общеполитическое	Амбулаторный	Прочие
✓ 1.2.643.5.1.13.13.12.2.28.2685.0.227963	Лаборатории микробиологические	Амбулаторный	Лаборатории микробиологические (бактериологические)

Обособленное подразделение

Нет

Телефоны регистратуры (+7)

Плановое число посещений в смену

20

Прикреплено жителей всего

13067

Из них детей до 17 лет

3390

Прием на дому

Да

✓ 1.2.643.5.1.13.13.12.2.28.2685.0.227962

Лаборатории клиничко-диагностические

Амбулаторный

Лаборатории клиничко-диагностические

Обособленное подразделение

Нет

Телефоны регистратуры (+7)

Плановое число посещений в смену

20

Прикреплено жителей всего

13067

Из них детей до 17 лет

3390

Прием на дому

Да

✓ 1.2.643.5.1.13.13.12.2.28.2685.0.226780

Лаборатории биохимические

Амбулаторный

Лаборатории биохимические

Обособленное подразделение

Нет

Телефоны регистратуры (+7)

Плановое число посещений в смену

20

Прикреплено жителей всего

13067

Из них детей до 17 лет

3390

Прием на дому

Нет

✓ 1.2.643.5.1.13.13.12.2.28.2685.0.226770

Специализированный ФАП

Амбулаторный

Фельдшерско-акушерские пункты (включая



		ТЦМК	медицинской эвакуации	
>	1.2.643.5.1.13.13.12.2.28.2675.0.4222	Выездная бригада скорой медицинской помощи ОСП ВАВ	Скорая медицинская помощь	Отделения скорой медицинской помощи
>	1.2.643.5.1.13.13.12.2.28.2675.0.4218	Выездная бригада скорой медицинской помощи ОСП БЦРП	Скорая медицинская помощь	Отделения скорой медицинской помощи
✓	1.2.643.5.1.13.13.12.2.28.2675.0.4162	Выездная бригада скорой медицинской помощи ОСП ВАС	Скорая медицинская помощь	Отделения скорой медицинской помощи

Обособленное подразделение

Да

Основное здание

Участковая больница Сергеевка

Бригады скорой помощи

Здание	Вид	Специализация	Профиль	Бригад	Автомобилей	Выездов в смену (план)
Участковая больница Сергеевка	Фельдшерская		Общепрофильные	1	1	4

>	1.2.643.5.1.13.13.12.2.28.2675.0.3742	Выездная бригада скорой медицинской помощи ОСП ВАН	Скорая медицинская помощь	Отделения скорой медицинской помощи
>	1.2.643.5.1.13.13.12.2.28.2675.0.3737	Территориальный центр медицины катастроф	Скорая медицинская помощь	Центры медицины катастроф
>	1.2.643.5.1.13.13.12.2.28.2675.0.237618	ОТДЕЛЕНИЕ ПЛАТНЫХ УСЛУГ П	Стационарный	Хирургические
>	1.2.643.5.1.13.13.12.2.28.2675.0.237617	ОБЛАСТНОЙ ПЕРИНАТАЛЬНЫЙ ЦЕНТР	Стационарный	Перинатальные центры

(8 из 13)

<<
<
3
4
5
6
7
8
9
10
11
12
>
>>
10 ▾

Медицинский персонал

Штатное расписание

Номер	Дата утверждения	Период действия с	Период действия по
> 1	01.12.2017	01.12.2017	01.01.2018
> 2	01.01.2018	02.01.2018	25.09.2018
> 3	26.09.2018	26.09.2018	26.02.2019

Экспорт в Excel

Лечебно-профилактические здания

Структурные подразделения

(9 из 13)

Navigation buttons: << < 4 5 6 7 8 9 10 11 12 13 > >> 10 ▾

OID подразделения	Наименование	Тип подразделения	Вид подразделения
1.2.643.5.1.13.13.12.2.28.2675.0.237161	МЕЖМУНИЦИПАЛЬНЫЙ ЦЕНТР (РЕГИОНАЛЬНЫЙ СОСУДИСТЫЙ ЦЕНТР)	Стационарный	Межмуниципальные центры

Обособленное подразделение	Нет
Тел. приемного отделения	
Режим работы	Круглосуточный
Прием по скорой	Да

OID отделения	Здание	Наименование отделения	Тип отделения
1.2.643.5.1.13.13.12.2.28.2675.0.237161.670	Главный корпус блок А Б В Г Д	Неврологическое отделение больных с острыми нарушениями мозгового кровообращения	Первичное сосудистое отделение (острые нарушения кровообращения головного мозга)

Профиль койки	Количество коек
Реабилитационные соматические для взрослых	5
Неврологические для взрослых/Неврологические для больных с острыми нарушениями мозгового кровообращения	41

> 1.2.643.5.1.13.13.12.2.28.2675.0.237161.670	Главный корпус блок А Б В Г Д	Кардиологическое отделение для больных с острым инфарктом миокарда	Кардиологические с палатой интенсивной терапии
> 1.2.643.5.1.13.13.12.2.28.2675.0.237161.670	Главный корпус блок А Б В Г Д	РАО № 4	Реаниматологии и интенсивной терапии

> 1.2.643.5.1.13.13.12.2.28.2675.0.4229	Дневной стационар врачебной амбулатории села Грибское	Стационарный	Дневные стационары для взрослых
> 1.2.643.5.1.13.13.12.2.28.2675.0.4225	Дневной стационар врачебной амбулатории села Усть-Ивановка	Стационарный	Дневные стационары для взрослых
> 1.2.643.5.1.13.13.12.2.28.2675.0.4207	Дневной стационар врачебной амбулатории села Марково	Стационарный	Дневные стационары для взрослых
> 1.2.643.5.1.13.13.12.2.28.2675.0.4202	Дневной стационар ОСП БЦРП	Стационарный	Дневные стационары для взрослых
> 1.2.643.5.1.13.13.12.2.28.2675.0.4150	Дневной стационар ОСП ВАС	Стационарный	Дневные стационары для взрослых

Лечебно-профилактические здания +

Структурные подразделения -

(9 из 13)

Navigation buttons: << < 4 5 6 7 8 9 10 11 12 13 > >> 10

OID подразделения	Наименование	Тип подразделения	Вид подразделения
> 1.2.643.5.1.13.13.12.2.28.2675.0.237161	МЕЖМУНИЦИПАЛЬНЫЙ ЦЕНТР (РЕГИОНАЛЬНЫЙ СОСУДИСТЫЙ ЦЕНТР)	Стационарный	Межмуниципальные центры
▼ 1.2.643.5.1.13.13.12.2.28.2675.0.4229	Дневной стационар врачебной амбулатории села Грибское	Стационарный	Дневные стационары для взрослых

Обособленное подразделение	Да
Основное здание	Больница Волковская участковая
Тел. приемного отделения	4162390468
Режим работы	Дневной

OID отделения	Здание	Наименование отделения	Тип отделения
▼ 1.2.643.5.1.13.13.12.2.28.2675.0.4229.1383	Больница Волковская участковая	Дневной стационар врачебной амбулатории села Грибское	Дневного пребывания в стационаре

Профиль койки	Количество коек
Терапевтические	3

> 1.2.643.5.1.13.13.12.2.28.2675.0.4225	Дневной стационар врачебной амбулатории села Усть-Ивановка	Стационарный	Дневные стационары для взрослых
> 1.2.643.5.1.13.13.12.2.28.2675.0.4207	Дневной стационар врачебной амбулатории села Марково	Стационарный	Дневные стационары для взрослых
> 1.2.643.5.1.13.13.12.2.28.2675.0.4202	Дневной стационар ОСП БЦРП	Стационарный	Дневные стационары для взрослых
> 1.2.643.5.1.13.13.12.2.28.2675.0.4150	Дневной стационар ОСП ВАС	Стационарный	Дневные стационары для взрослых
> 1.2.643.5.1.13.13.12.2.28.2675.0.3705	Дневной стационар ОСП ВАН	Стационарный	Дневные стационары для взрослых
> 1.2.643.5.1.13.13.12.2.28.2675.0.3557	Дневной стационар ОСП ВАВ	Стационарный	Дневные стационары для взрослых
> 1.2.643.5.1.13.13.12.2.28.2675.0.3480	Отделение вспомогательных	Стационарный	Искусственной имплантации жевательных

>	1.2.643.5.1.13.13.12.2.28.2675.0.237161	МЕЖМУНИЦИПАЛЬНЫЙ ЦЕНТР (РЕГИОНАЛЬНЫЙ СОСУДИСТЫЙ ЦЕНТР)	Стационарный	Межмуниципальные центры
>	1.2.643.5.1.13.13.12.2.28.2675.0.4229	Дневной стационар врачебной амбулатории села Грибское	Стационарный	Дневные стационары для взрослых
>	1.2.643.5.1.13.13.12.2.28.2675.0.4225	Дневной стационар врачебной амбулатории села Усть-Ивановка	Стационарный	Дневные стационары для взрослых
>	1.2.643.5.1.13.13.12.2.28.2675.0.4207	Дневной стационар врачебной амбулатории села Марково	Стационарный	Дневные стационары для взрослых
>	1.2.643.5.1.13.13.12.2.28.2675.0.4202	Дневной стационар ОСП БЦРП	Стационарный	Дневные стационары для взрослых

(17 из 25)

<<
<
12
13
14
15
16
17
18
19
20
21
>
>>
5

Медицинский персонал

Штатное расписание

	Номер	Дата утверждения	Период действия с	Период действия по
>	1	01.12.2017	01.12.2017	01.01.2018
>	2	01.01.2018	02.01.2018	25.09.2018
>	3	26.09.2018	26.09.2018	26.02.2019

Экспорт в Excel

Медицинское оборудование +

Домовые хозяйства +

Лицензии +

[← Назад](#)

Медицинский персонал

Штатное расписание

Номер	Дата утверждения	Период действия с	Период действия по
> 178п.1	20.07.2017	20.07.2017	05.02.2018
> 1/2018	06.02.2018	06.02.2018	30.07.2018
> 2/2018	21.05.2018	01.08.2018	31.12.2018

Экспорт в Excel

Медицинское оборудование

Домовые хозяйства

(1 из 1)

«» 1 «» 15 ▾

Наименование	Контактное лицо	Телефон (+7)
> Красный луч	Павлов Юрий Петрович	9243420085
> Михайловка	Николаева Ольга Александровна	9241473195
> Свободное	Масленникова Виктория Леонидовна	9146154249
> Новопокровка	Мосиенко Нина Ивановна	9638033788
> Сагибово	Копытов Леонид Сергеевич	9241407709
▼ Рачи	Мосунов Владимир Алексеевич	9243444824

Адрес

Амурская область, ст.Рачи

Географические координаты:


[Широта: 49.268500 ; Долгота: 130.358400](#)

> Орловка	Прокофьева Наталья Александровна	9241452472
> Заречное	Секисова Елена Ивановна	9638086949
> Вольное	Стрельникова Мария Васильевна	9638449060

(1 из 1)

«» 1 «» 15 ▾

Лицензии



68. Отчеты об эксплуатации ФРМО/ФРМР

- 128. Отчет по сотрудникам с сертификатами и/или свидетельствами по аккредитации с истекшим сроком действия и со сроком действия, близким
- 69. Отчет об эксплуатации ФРМО/ФРМР по сведениям о трудоустройстве
- 70. Отчет об эксплуатации ФРМО/ФРМР по сведениям об образовании
- 86. Отчет о наполняемости ФРМО
- 87. Отчет о специалистах, прошедших обучение в рамках целевой подготовки (профессиональное образование)
- 119. Отчет по сведениям о трудоустройстве в разрезе структурных подразделений ФРМО
- 88. Отчет о специалистах, прошедших обучение в рамках целевой подготовки (послевузовское образование)
- 111. Отчет по трудоустроенным сотрудникам с иностранным образованием

[← Назад](#)[Сформировать отчет](#)[Заказанные отчеты](#)

Служба поддержки: 8-800-500-74-78 (по России)

Обращение в тех. поддержку: egisz@rt-eu.ru | ЕГИСЗ.РФ

© 2016-2018 Министерство здравоохранения Российской Федерации

Версия: 1.4.7 (Сборка 2dea705 от 30.11.2018)

Узел: nr-web-01

Населенные пункты

Амурская область | Население

Архаринский | Населенный пункт

Принадлежность

Недоступность СМП
 Недоступность ПМП
 Учитывать соседние регионы

Сбросить

Найти

Результаты поиска (48)

Амурская область, Архаринский, Антоновка

Амурская область, Архаринский, Аркадьевка

Амурская область, Архаринский, Архара

Регион: Амурская область
 Район: Архаринский
 НП: Архара
 Население: 9044 жителей, из них 1897 детей
 Первичная помощь: Доступна
 Скорая помощь: Доступна
 Кадастровый номер: 28.08
 Широта: 49°25'20"N (49,42222)
 Долгота: 130°5'14"E (130,08722)

← Вернуться к списку

ГБУЗ АО "Архаринская больница"

Органы исполнительной власти субъектов Российской Федерации, осуществляющие функции в области здравоохранения

Больница (в том числе детская)

Амурская область, Архаринский, Архара, ул. Восточная, д. 8

I уровень

ОГРН: 1022800875569 КПП: 281001001

Главный врач: Борзунов Максим Николаевич

Телефон: +7 9246791861

Плановая мощность: 1060

Прикреплено 55642 жителей из них 13120 детей

Укомплектованность МО: 82.5899 %

Подразделения (42) [показать](#)

Здания (26) [показать](#)

Укомплектованность мед. работниками (60) [показать](#)

Широта 49°26'21"N (49,43917)
 Долгота 130°5'6"E (130,08500)

[Посмотреть информацию о медицинском оборудовании](#)

Педиатрические соматические	13
Хирургические для взрослых	11

Населенные пункты

Амурская область | Население

Архаринский | Населенный пункт

Принадлежность

Недоступность СМП Недоступность ПМП Учитывать соседние регионы

Сбросить | **Найти**

Результаты поиска (48)

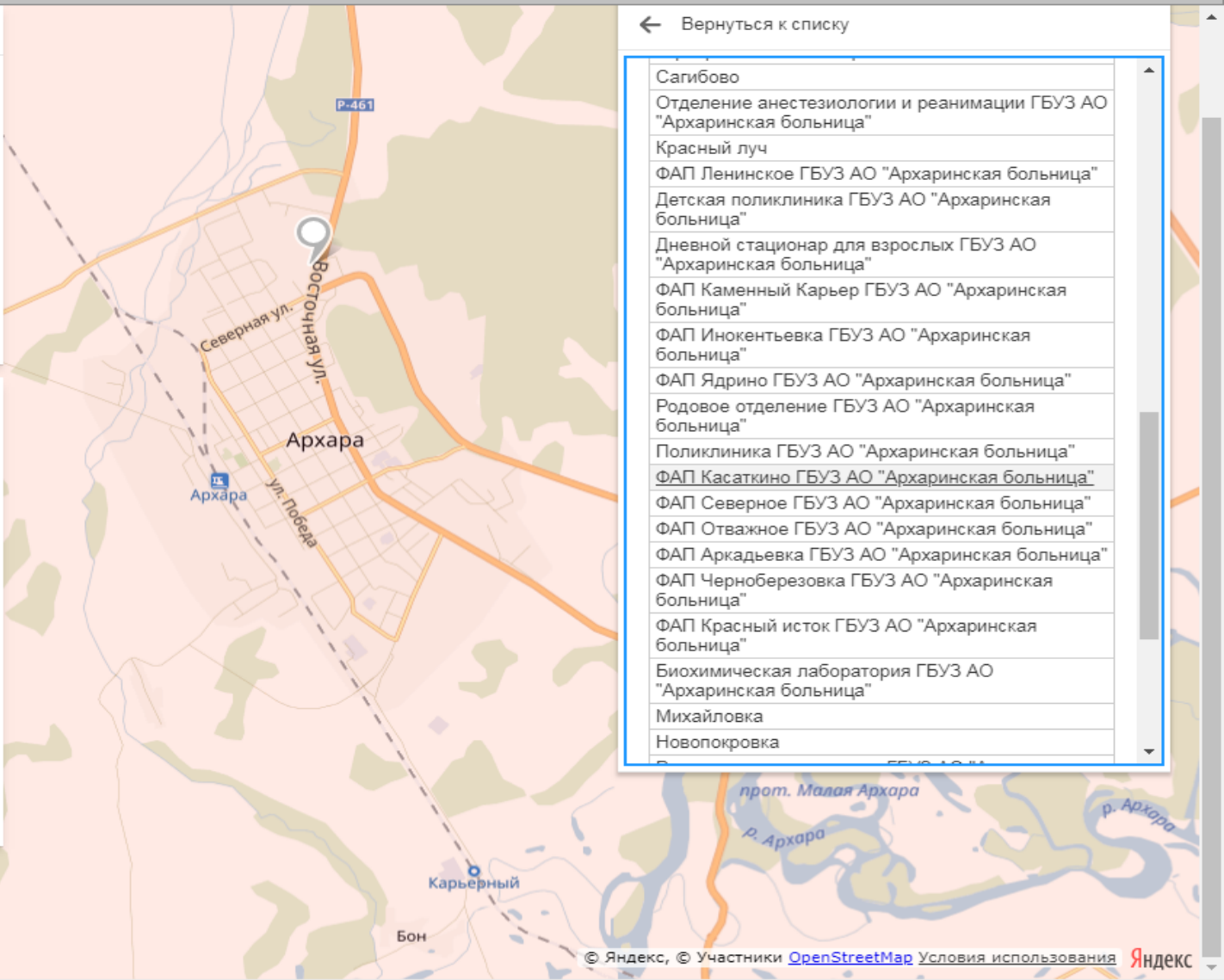
Амурская область, Архаринский, Антоновка

Амурская область, Архаринский, Аркадьевка

Амурская область, Архаринский, Архара

Регион: Амурская область
 Район: Архаринский
 НП: Архара
 Население: 9044 жителей, из них 1897 детей

Первичная помощь: Доступна
 Скорая помощь: Доступна
 Кадастровый номер: 28.08
 Широта: 49°25'20"N (49,42222)
 Долгота: 130°5'14"E (130,08722)



- ← Вернуться к списку
- Сагибово
 - Отделение анестезиологии и реанимации ГБУЗ АО "Архаринская больница"
 - Красный луч
 - ФАП Ленинское ГБУЗ АО "Архаринская больница"
 - Детская поликлиника ГБУЗ АО "Архаринская больница"
 - Дневной стационар для взрослых ГБУЗ АО "Архаринская больница"
 - ФАП Каменный Карьер ГБУЗ АО "Архаринская больница"
 - ФАП Инокентьевка ГБУЗ АО "Архаринская больница"
 - ФАП Ядрино ГБУЗ АО "Архаринская больница"
 - Родовое отделение ГБУЗ АО "Архаринская больница"
 - Поликлиника ГБУЗ АО "Архаринская больница"
 - ФАП Касаткино ГБУЗ АО "Архаринская больница"**
 - ФАП Северное ГБУЗ АО "Архаринская больница"
 - ФАП Отважное ГБУЗ АО "Архаринская больница"
 - ФАП Аркадьевка ГБУЗ АО "Архаринская больница"
 - ФАП Черноберезовка ГБУЗ АО "Архаринская больница"
 - ФАП Красный исток ГБУЗ АО "Архаринская больница"
 - Биохимическая лаборатория ГБУЗ АО "Архаринская больница"
 - Михайловка
 - Новопокровка

Населенные пункты

Амурская область ▼ Население ▼
 Архаринский ▼ Населенный пункт
 Принадлежность ▼
 Недоступность СМП Сбросить
 Недоступность ПМП
 Учитывать соседние регионы **Найти**

Результаты поиска (48)

Амурская область, Архаринский, Антоновка Ⓢ
 Амурская область, Архаринский, Аркадьевка Ⓢ Ⓢ
Амурская область, Архаринский, Архара Ⓢ Ⓢ
 Регион: Амурская область
 Район: Архаринский
 НП: Архара
 Население: 9044 жителей, из них 1897 детей
 Первичная помощь: Доступна
 Скорая помощь: Доступна
 Кадастровый номер: 28.08
 Широта: 49°25'20"N (49,42222)
 Долгота: 130°5'14"E (130,08722)

← Вернуться к списку

Здания (26) скрыть

№	Адрес	Кадастровый номер	Год постройки
1	Амурская область, Архара, ул. Калинина, д. 2	28.08.0111:61	1993
2	Амурская область, Архара, ул. Калинина, д. 2	28.08.011101:64	1994
3	Амурская область, Архара, ул. Восточная, д. 29	28.08.011101:62	1994
4	Амурская область, Архара, ул. Восточная, д. 8	28.08.011005:0003	1978
5	Амурская область, Ленинское, ул. Набережная, д. 46	28.08.012001:0006	1971
6	Амурская область, Ядрино, ул. Больничная, д. 3	28.08.013001:376	1983
7	Амурская область, Красный Исток, ул. Центральная, д. 7	28.08.012002:82	1989

© Яндекс, © Участники [OpenStreetMap](#) [Условия использования](#) Яндекс

Населенные пункты

Амурская область | Население

Архаринский | Населенный пункт

Принадлежность

Недоступность СМП
 Недоступность ПМП
 Учитывать соседние регионы

Сбросить

Найти

Результаты поиска (48)

Амурская область, Архаринский, Антоновка

Амурская область, Архаринский, Аркадьевка

Амурская область, Архаринский, Архара

Регион: Амурская область
 Район: Архаринский
 НП: Архара
 Население: 9044 жителей, из них 1897 детей
 Первичная помощь: Доступна
 Скорая помощь: Доступна
 Кадастровый номер: 28.08
 Широта: 49°25'20"N (49,42222)
 Долгота: 130°5'14"E (130,08722)

← Вернуться к списку

Здания (26) показать
 Укомплектованность мед. работниками (60) скрыть

Должность	Кол-во шт.ед.	Кол-во занятых шт.ед.	Кол-во шт.ед. занятых по сов.ву. шт	Всего занятых шт.ед.	Укомплектованность, %
врач-терапевт участковый	7	6	0	6	85.7143
врач функциональной диагностики	1.5	1.5	0	1.5	100
фельдшер скорой медицинской помощи	9	9	0	9	100
медицинская сестра палатная (постовая)	21	18	0	18	85.7143

Населенные пункты

Амурская область | Население

Район | Населенный пункт

Принадлежность

Недоступность СМП
 Недоступность ПМП
 Учитывать соседние регионы

Сбросить

Найти

Общее кол-во НП (156 917)

Численность населения	Количество НП
0	24 366
1 - 100	81 057
101 - 300	22 569
301 - 1 000	18 770
1 001 - 2 000	4 638
2 001 - 5 000	2 832
5 001 - 10 000	1 293
10 001 - 20 000	643
20 001 - 50 000	410
50 001 - 100 000	158
100 001 - 250 000	106
от 250 000	75

ул. Воронкова | ул. Васильенко | Маршрут

ЦОЗСИР

Общественная КБ

3-й мкр.

← Вернуться к списку

оборудовании

Нейрохирургические для детей	3
Офтальмологические для взрослых	35
Пульмонологические для взрослых	39
Неврологические для взрослых	42
Ревматологические для взрослых	30
Сосудистой хирургии	44
Нефрологические для взрослых	35
Интенсивной терапии	12
Урологические для взрослых	50
Терапевтические	10
Стоматологические для детей	5
Гастроэнтерологические для взрослых	25
Реабилитационные соматические для взрослых	8
Ожоговые	38
Ортопедические для взрослых	20
Нейрохирургические для взрослых	43
Кардиологические для взрослых	40
Оториноларингологические для взрослых	40
Гематологические для взрослых	30
Торакальной хирургии для взрослых	30
Неврологические для больных с острыми нарушениями мозгового кровообращения	41
Челюстно-лицевой хирургии	25
Реанимационные	12
Эндокринологические для взрослых	15
Кардиологические интенсивной терапии	12

По вопросам работы в ФРМО/ФРМР
обращаться по тел.8(4162)35-53-19

*Маркова Татьяна Валерьевна
(ФРМО)*

*Колесникова Наталья Ивановна
(ФРМР)*

ТЕХНИЧЕСКОЕ СОСТОЯНИЕ ЗДАНИЙ

▶ (8001)

- ▶ Число зданий (из стр.1. Подразделения, оказывающие медицинскую помощь в амбулаторных условиях), обеспеченных доступом инвалидов и других маломобильных групп населения, оснащенных: пандусами 1____, лифтами 2____, подъемниками 3____, звуковой/световой индикацией 4____, указателями по системе Брайля 5____, кнопками звонка вызова медицинского персонала для сопровождения пациента 6____.

▶ (8002)

- ▶ Число зданий (из стр.2, оказывающие медицинскую помощь в стационарных условиях), обеспеченных доступом инвалидов и других маломобильных групп населения, оснащенных: пандусами 1____, лифтами 2____, подъемниками 3____, звуковой/световой индикацией 4____, указателями по системе Брайля 5____, кнопками звонка вызова медицинского персонала для сопровождения пациента 6____.

▶ (8003)

- ▶ Число зданий (из стр.3, оказывающие медицинскую помощь в амбулаторных и стационарных условиях, расположенные в одном здании), обеспеченных доступом инвалидов и других маломобильных групп населения, оснащенных: пандусами 1____, лифтами 2____, подъемниками 3____, звуковой/световой индикацией 4____, указателями по системе Брайля 5____, кнопками звонка вызова медицинского персонала для сопровождения пациента 6____.